

Département de la Moselle
Communauté de Communes de Cattenom et Environs

COMMUNE DE MONDORFF

Plan Local d'Urbanisme

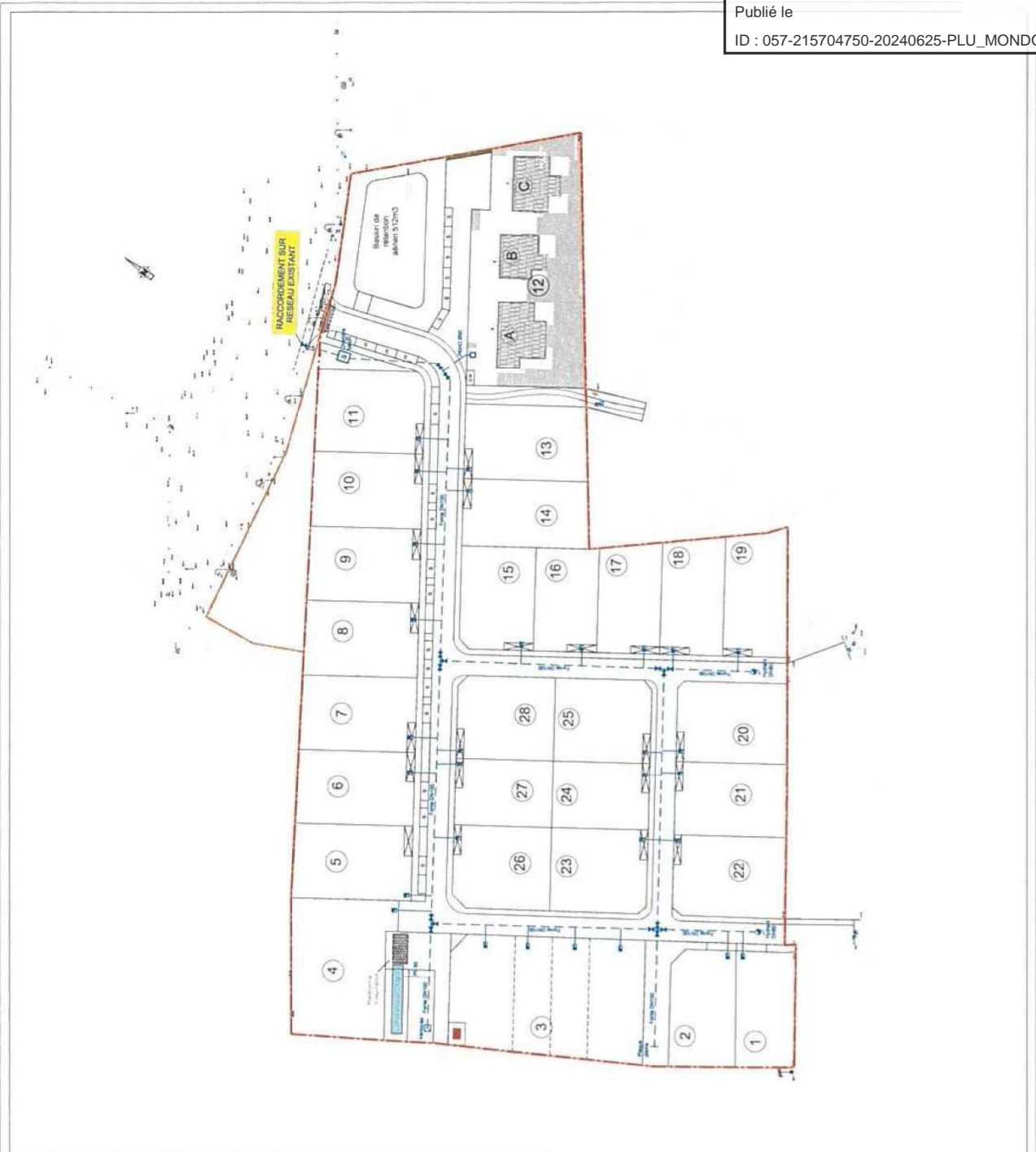
06-2-2 – Schéma des réseaux d'adduction en eau potable

(sans échelle – sources : mairie, Véolia)

Prescription de l'élaboration du PLU	DCM	12/05/2015
Arrêt du projet de PLU	DCM	04/07/2023
Approbation du PLU	DCM	24/06/2024

Document approuvé par D.C.M le 24/06/2024

Date de référence : juin 2024



Aménageur :
DUHO
 IMMOBILIER

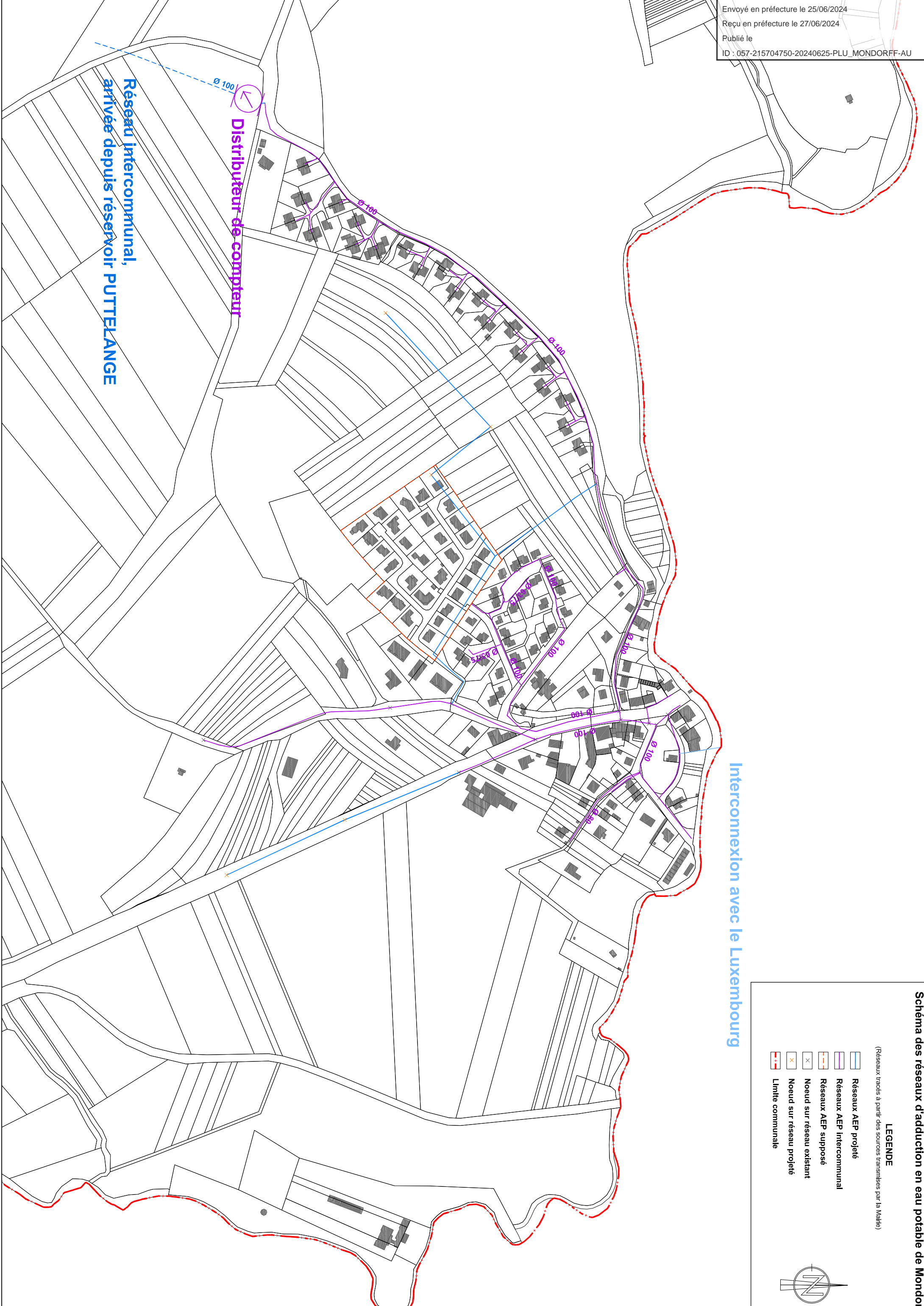
Commune de **MONDORFF**
 Lotissement "Les Vergers de
 Mondorff"

DCE
 PLAN DU RESEAU D'EAU
 POTABLE

Société d'Ingénierie Mosellane 7, rue de la République 57070 AMTZEL Tél. 03 87 37 36 12 Fax. 03 87 76 29 89 email : amoz@sim-moselle.fr		Date de modification 08/02/16	Échelle 1/500	Surface 12.034
Commandé par M. SANDT	Travaux par ALDORF	Non affecté		

LEGENDE :

—	Calculateur hydraulique Etoles DN 100
- - -	Branchements PEHD DN 50 sous garde TTC 80
- - -	Branchements PEHD DN 25/30 sous garde TTC 80
⊗	Régulateur enroulé type Huet
⊕	Régulateur enroulé type Huet
⊖	Vanne de sectionnement
⊙	Hydrant DN 80
⊙	Vanne de dérivation
⊕	Plaque plaque
⊖	Chambre béton 3,00m x 2,50m x 2,00m - Surpresseur









Réseau intercommunal,
arrivée depuis réservoir PUTTELANGE

Distributeur de compteur

Interconnexion avec le Luxembourg

Schéma des réseaux d'adduction en eau potable de Mondorff

LEGENDE
(Réseaux tracés à partir des sources transmises par la Mairie)

-  Réseaux AEP projeté
-  Réseaux AEP intercommunal
-  Réseaux AEP supposé
-  Noeud sur réseau existant
-  Noeud sur réseau projeté
-  Limite communale

